

2

DESCRIZIONE RIQUADRI

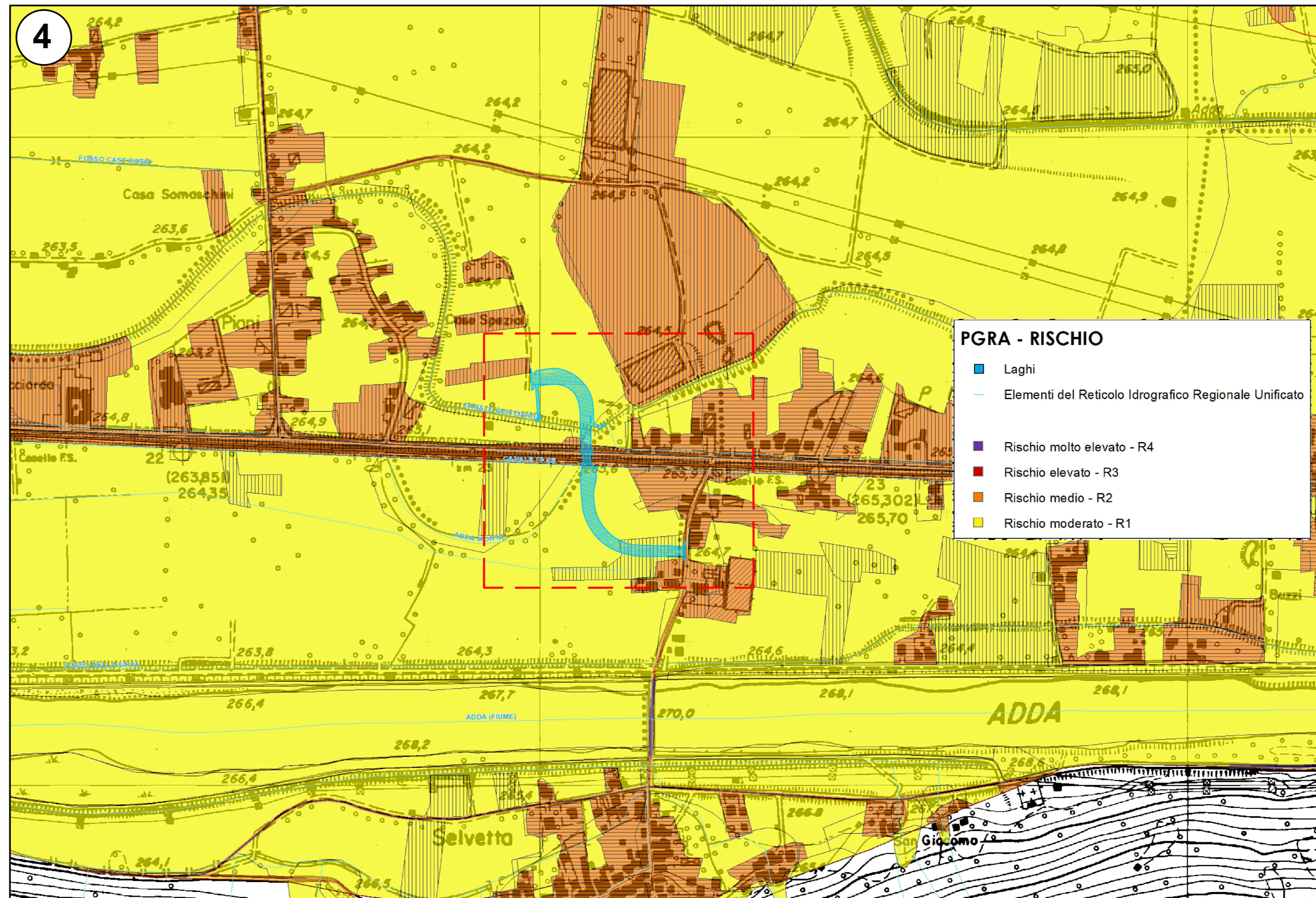
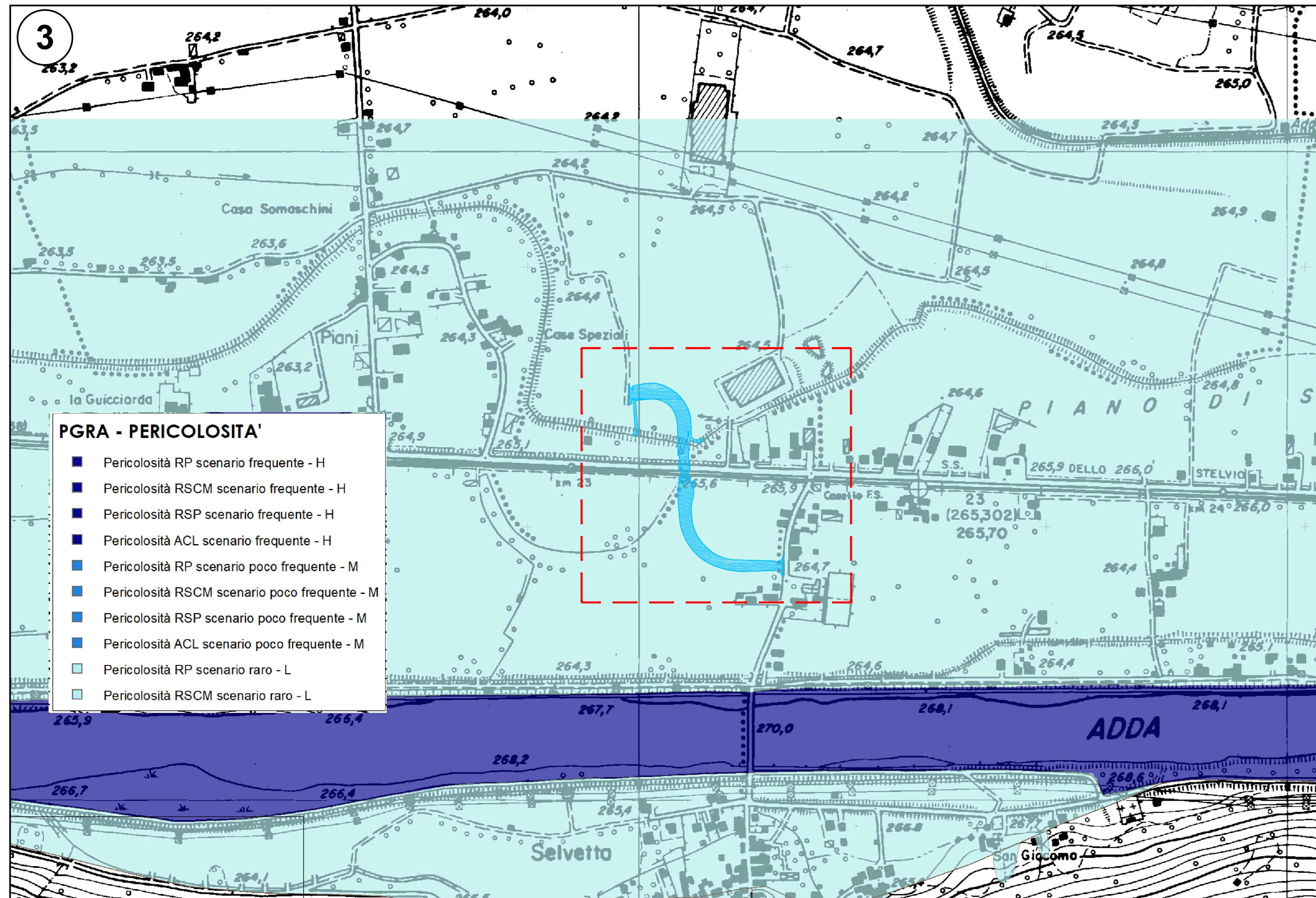
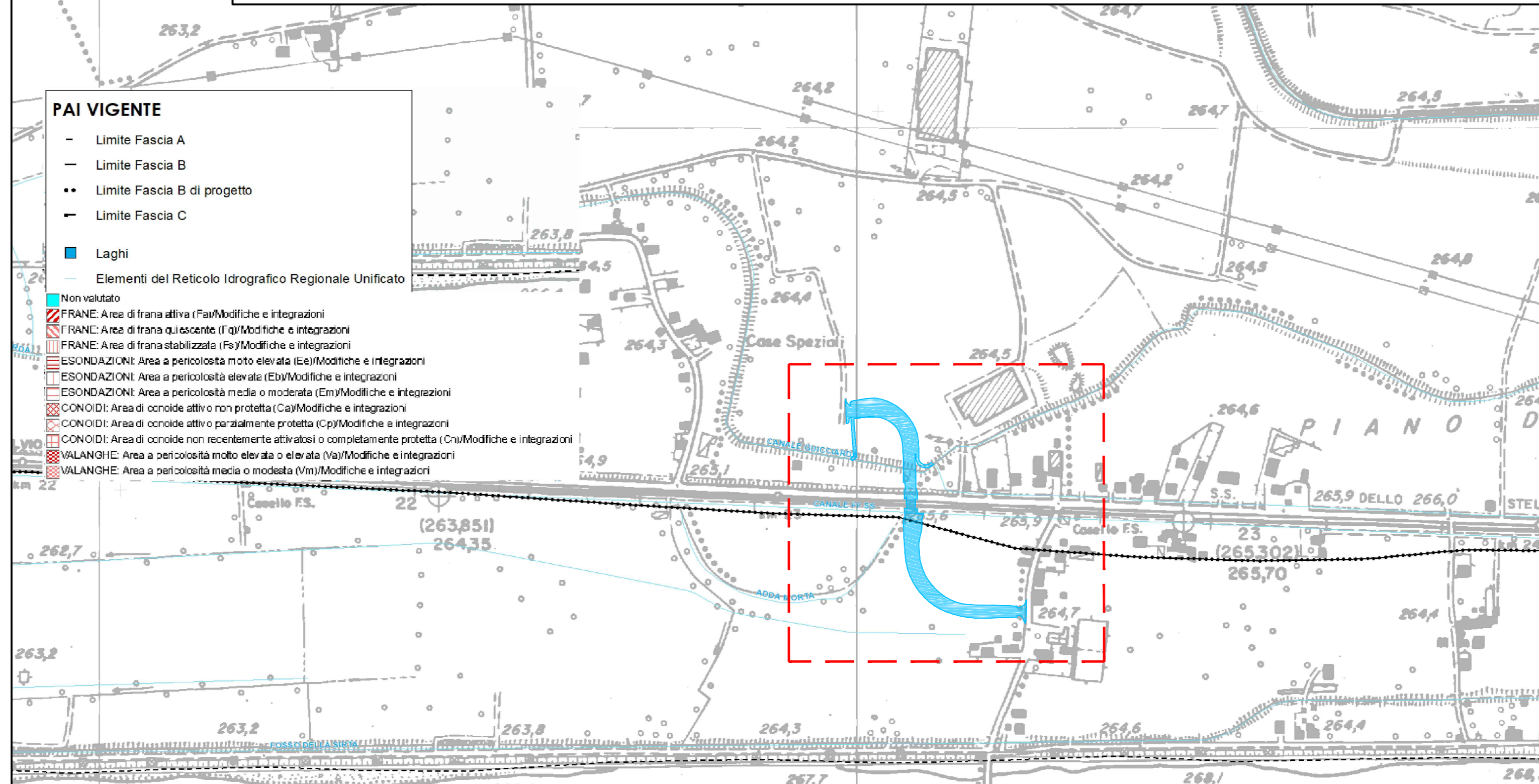
1 - IDROGRAFIA GENERALE - scala 1:50000
 2 - PAI VIGENTE - scala 1:5000
 3 - PGRA - PERICOLOSITA' IDRAULICA - scala 1:5000
 4 - PGRA - RISCHIO IDRAULICO - scala 1:5000

Fonte dei dati: Geoportale Regionale Lombardia, Autorità di Bacino
 Sistema di riferimento: WGS84-UTM32

LEGENDA

AREA DI INTERVENTO

OPERA IN PROGETTO



COMMITTENTE:

RFI
 GRUPPO FERROVIE DELLO STATO ITALIANE
 RETE FERROVIARIA ITALIANA S.P.A.
 VICE DIREZIONE GENERALE NETWORK MANAGEMENT INFRASTRUTTURE
 DIREZIONE INVESTIMENTI - PROGRAMMI SOPPRESSIONE P.L. E RISANAMENTO ACUSTICO

SOGGETTO TECNICO:

RFI - VICE DIREZIONE GENERALE NETWORK MANAGEMENT INFRASTRUTTURE
 DIREZIONE INVESTIMENTI PROGRAMMI SOPPRESSIONE P.L. E RISANAMENTO ACUSTICO
 PM PORTAFOGLIO NORD-EST

PROGETTAZIONE:

STUDIO CATALANO Srl
 Servizi di Ingegneria
 Via Valtercello 109b - Vasto (Ch)

PROGETTO DEFINITIVO

**LINEA COLICO-SONDRIO
 SOPPRESSIONE DEL PASSAGGIO A LIVELLO AL KM 26+055
 COMUNE DI COLORINA (SO)**

**IDRAULICA
 IDROGRAFIA E PERICOLOSITA' IDRAULICA - COROGRAFIA**

SCALA: 1:5.000
 Foglio - di -

PROGETTO/ANNO	SOTTOPR.	LIVELLO	NOME DOC.	PROGR. OP.	FASE FUNZ.	NUMERAZ.
326322	004	PD	TG00	01	00	E038

Rev.	Descrizione	Redatto	Data	Verificato P.S.	Data	Approvato D.T.	Data	Autorizzato R.I.P.S.	Data
A	Emissione	Ing. L.MOSCUFO	29/07/2022	Ing. ANICI	29/07/2022	Ing. F. CATALANO	29/07/2022	Ing. L. SILVESTRI	29/07/2022

Rev.	Descrizione	Redatto	Data	Verificato P.S.	Data	Approvato D.T.	Data	Autorizzato R.I.P.S.	Data
A	Emissione	L. Dell'Oso		G. Tamburo		C. De Gregorio			

POSIZIONE ARCHIVIO

LINEA	SEDE TECN.	NOME DOC.	NUMERAZ.

Verificato e trasmesso: _____ Data: _____
 Convalidato: _____ Data: _____
 Archiviato: _____ Data: _____

Z:\CDM\368_Forcina-Colorina\DEFINITIVO\COLORINA\AUTOCAD\038_Ideografie e pericolosità idraulica_COLORINA_Rev_A.dwg